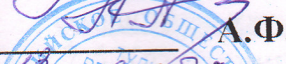


СОГЛАСОВАНО

Председатель Тульской
региональной организации
«Всероссийское общество
инвалидов» (ТРО ВОИ)


А.Ф. Новикова
«13» декабря 2019 г.




УТВЕРЖДАЮ:

Директор Ассоциация
дополнительного
Профессионального
образования

«Научно-исследовательский
образовательный центр»




Дорошенко И.С.
«13» декабря 2019 г.

2019 г.

ПАСПОРТ ДОСТУПНОСТИ объекта социальной инфраструктуры (ОСИ) № 01

1. Общие сведения об объекте

- 1.1. Наименование (вид) объекта: нежилое помещение
- 1.2. Адрес объекта: 300041, г.Тула, ул. Дм.Ульянова, д.15
- часть здания на цокольном этаже, 71,3 кв. м
- наличие прилегающего земельного участка (да, нет) кв.м.; нет
- 1.4. Год постройки здания 1970, последнего капитального ремонта
- 1.5. Дата предстоящих плановых ремонтных работ: текущего – 2020г., капитального – 2025г

Сведения об организации, расположенной на объекте

- 1.6. Название организации (учреждения), (полное юридическое наименование – согласно Уставу, краткое наименование): Ассоциация дополнительного профессионального образования «Научно-исследовательский образовательный центр», АДПО «НИОЦ»
- 1.7. Юридический адрес организации (учреждения): 300041, г.Тула, ул. Дм.Ульянова, д.15
- 1.8. Основание для пользования объектом (оперативное управление, аренда, собственность): аренда
- 1.9. Форма собственности (государственная, негосударственная) - негосударственная
- 1.10. Территориальная принадлежность (федеральная, региональная, муниципальная) региональная
- 1.11. Вышестоящая организация (наименование) Министерство образования Тульской области
- 1.12. Адрес вышестоящей организации: 300045, г.Тула, ул. Оружейная д.5

2. Характеристика деятельности организации на объекте (по обслуживанию населения)

- 2.1 Сфера деятельности (здравоохранение, образование, социальная защита, физическая культура и спорт, культура, связь и информация, транспорт, жилой фонд, потребительский рынок и сфера услуг, другое) - образование

2.2 Виды оказываемых услуг: дополнительное профессиональное образование

2.3 Форма оказания услуг: (на объекте, с длительным пребыванием, в т.ч. проживанием, на дому, дистанционно) – на объекте

2.4 Категории обслуживаемого населения по возрасту: (дети, взрослые трудоспособного возраста, пожилые; все возрастные категории) все возрастные категории

2.5 Категории обслуживаемых инвалидов: нет

2.6 Плановая мощность: посещаемость (количество обслуживаемых в день), вместимость, пропускная способность: посещаемость (количество обслуживаемых в день), вместимость, пропускная способность 100 человек

2.7 Участие в исполнении ИПР инвалида, ребенка-инвалида (да, нет) - нет

3. Состояние доступности объекта

3.1 Путь следования к объекту пассажирским транспортом

(описать маршрут движения с использованием пассажирского транспорта)

Автобусная остановка «Дм. Ульянова» 26, 37, 13, 16, 36, 22, 38

Троллейбусная остановка «Дм. Ульянова» 11, 8, 3, 6, 7, 5

Маршрутное такси «Дм. Ульянова» 175, 218, 30, 35, 29, 37, 15, 12/15, 13, 16, 16/10, 4м, 36, 42, 5т

наличие адаптированного пассажирского транспорта к объекту - есть

3.2 Путь к объекту от ближайшей остановки пассажирского транспорта:

3.2.1 расстояние от остановки транспорта до объекта - 500 м

3.2.2 время движения (пешком) 3 мин.

3.2.3 наличие выделенного от проезжей части пешеходного пути (да, нет) да

3.2.4 Перекрестки: регулируемые, со звуковой сигнализацией, таймером; регулируемые

3.2.5 Информация на пути следования к объекту: акустическая, тактильная, визуальная; нет

3.2.6 Перепады высоты на пути: есть, нет – есть

Их обустройство для инвалидов на коляске: да

3.3 Организация доступности объекта для инвалидов – форма обслуживания*

№ п/п	Категория инвалидов (вид нарушения)	Вариант организации доступности объекта (формы обслуживания)*
1.	Все категории инвалидов и МГН	ДУ
	<i>в том числе инвалиды:</i>	
2	передвигающиеся на креслах-колясках	ДУ
3	с нарушениями опорно-двигательного аппарата	ДУ
4	с нарушениями зрения	ДУ

5	с нарушениями слуха	ДУ
6	с нарушениями умственного развития	А

* - указывается один из вариантов: «А», «Б», «ДУ», «ВНД»

3.4 Состояние доступности основных структурно-функциональных зон

№ п \п	Основные структурно-функциональные зоны	Состояние доступности, в том числе, для основных категорий инвалидов**
1	Территория, прилегающая к зданию (участок)	ДЧ-И(О,Г,У)
2	Вход (входы) в здание	ДЧ-И(О,Г,У)
3	Путь (пути) движения внутри здания (в т.ч. пути эвакуации)	ДЧ-И(О,Г,У)
4	Зона целевого назначения здания (целевого посещения объекта)	ДЧ-И(О,Г,У)
5	Санитарно-гигиенические помещения	ДЧ-И(О,Г,У)
6	Система информации и связи (на всех зонах)	ДЧ-И(К,О,У)
7	Пути движения к объекту (от остановки транспорта)	ДП-И(К,О,Г,У)

** Указывается: ДП-В - доступно полностью всем; ДП-И (К, О, С, Г, У) – доступно полностью избирательно (указать категории инвалидов); ДЧ-В - доступно частично всем; ДЧ-И (К, О, С, Г, У) – доступно частично избирательно (указать категории инвалидов); ДУ - доступно условно, ВНД – временно недоступно

3.5. Итоговое заключение о состоянии доступности ОСИ: ДЧ-И(О,Г,У)

4. Управленческое решение

4.1. Рекомендации по адаптации основных структурных элементов объекта

№ п \п	Основные структурно-функциональные зоны объекта	Рекомендации по адаптации объекта (вид работы)*
1	Территория, прилегающая к зданию (участок)	Текущий ремонт
2	Вход (входы) в здание	Капитальный ремонт
3	Путь (пути) движения внутри здания (в т.ч. пути эвакуации)	Капитальный ремонт
4	Зона целевого назначения здания (целевого посещения объекта)	Капитальный ремонт
5	Санитарно-гигиенические помещения	Капитальный ремонт
6	Система информации на объекте (на всех зонах)	Текущий ремонт
7	Пути движения к объекту (от остановки транспорта)	Текущий ремонт

	транспорта)	
8	Все зоны и участки	Капитальный ремонт

*- указывается один из вариантов (видов работ): не нуждается; ремонт (текущий, капитальный); индивидуальное решение с ТСР; технические решения невозможны – организация альтернативной формы обслуживания

4.2. Период проведения работ: 2019- 2025гг.

в рамках исполнения: плановых мероприятий

(указывается наименование документа: программы, плана)

4.3 Ожидаемый результат (по состоянию доступности) после выполнения работ по адаптации **ДПВ**

Оценка результата исполнения программы, плана (по состоянию доступности) - ДПВ

4.4. Для принятия решения требуется, не требуется *(нужное подчеркнуть)*:

Согласование с общественными организациями инвалидов.

• Имеется заключение уполномоченной организации о состоянии доступности объекта *(наименование документа и выдавшей его организации, дата)*, прилагается

4.5. Информация размещена (обновлена) на Карте доступности субъекта Российской Федерации, дата:

zhit-vmeste.ru

(наименование сайта, портала)

5. Особые отметки

Паспорт сформирован на основании:

1. Анкеты (информации об объекте) от 06 ноября 2019 года.
2. Акта обследования объекта: № 01 от 01 ноября 2019 года.
3. Решения Комиссии по обследованию и паспортизации объекта от 04 ноября 2019 года.

УТВЕРЖДАЮ

Директор

Ассоциация дополнительного
Профессионального образования
«Научно-исследовательский
образовательный центр»



Дорошенко И.С.

«15» ноября 2019 г.

АНКЕТА

**(информация об объекте социальной инфраструктуры)
К ПАСПОРТУ ДОСТУПНОСТИ ОСИ № 01**

«06» ноября 2019г

1. Общие сведения об объекте

- 1.1. Наименование (вид) объекта: нежилое помещение
1.2. Адрес объекта: 300041, г.Тула, ул.Дм.Ульянова, д.15
- часть здания на цокольном этаже, 71,3 кв. м
- наличие прилегающего земельного участка (да, нет) кв.м.; нет
1.4. Год постройки здания 1970, последнего капитального ремонта
1.5. Дата предстоящих плановых ремонтных работ: текущего – 2020г., капитального – 2025г

Сведения об организации, расположенной на объекте

- 1.6. Название организации (учреждения), (полное юридическое наименование – согласно Уставу, краткое наименование): Ассоциация дополнительного профессионального образования «Научно-исследовательский образовательный центр», АДПО «НИОЦ»
1.7. Юридический адрес организации (учреждения): 300041, г.Тула, ул.Дм.Ульянова, д.15
1.8. Основание для пользования объектом (оперативное управление, аренда, собственность): аренда
1.9. Форма собственности (государственная, негосударственная) - негосударственная
1.10. Территориальная принадлежность (федеральная, региональная, муниципальная) региональная
1.11. Вышестоящая организация (наименование) Министерство образования Тульской области
1.12. Адрес вышестоящей организации: 300045, г.Тула, ул. Оружейная д.5

2. Характеристика деятельности организации на объекте (по обслуживанию населения)

2.1 Сфера деятельности (здравоохранение, образование, социальная защита, физическая культура и спорт, культура, связь и информация, транспорт, жилой фонд, потребительский рынок и сфера услуг, другое) - образование

2.2 Виды оказываемых услуг: дополнительное профессиональное образование

2.3 Форма оказания услуг: (на объекте, с длительным пребыванием, в т.ч. проживанием, на дому, дистанционно) - на объекте

2.4 Категории обслуживаемого населения по возрасту: (дети, взрослые трудоспособного возраста, пожилые; все возрастные категории) все возрастные категории

2.5 Категории обслуживаемых инвалидов: нет

2.6 Плановая мощность: посещаемость (количество обслуживаемых в день), вместимость, пропускная способность: посещаемость (количество обслуживаемых в день), вместимость, пропускная способность 100 человек

2.7 Участие в исполнении ИПР инвалида, ребенка-инвалида (да, нет) - нет

3.1 Путь следования к объекту пассажирским транспортом

(описать маршрут движения с использованием пассажирского транспорта)

Автобусная остановка «Дм. Ульянова» 26, 37, 13, 16, 36, 22, 38

Троллейбусная остановка «Дм. Ульянова» 11, 8, 3, 6, 7, 5

Маршрутное такси «Дм. Ульянова» 175, 218, 30, 35, 29, 37, 15,

12/15, 13, 16, 16/10, 4м, 36, 42, 5т

наличие адаптированного пассажирского транспорта к объекту - есть

3.2 Путь к объекту от ближайшей остановки пассажирского транспорта:

3.2.1 расстояние от остановки транспорта до объекта - 500 м

3.2.2 время движения (пешком) 3 мин.

3.2.3 наличие выделенного от проезжей части пешеходного пути (да, нет) да

3.2.4 Перекрестки: регулируемые, со звуковой сигнализацией, таймером; регулируемые

3.2.5 Информация на пути следования к объекту: акустическая, тактильная, визуальная; нет

3.2.6 Перепады высоты на пути: есть, нет – есть

Их обустройство для инвалидов на коляске: да

3.3 Вариант организации доступности ОСИ (формы обслуживания)* с учетом СП 35-101-2001

/п	Категория инвалидов (вид нарушения)	Вариант организации доступности объекта
	Все категории инвалидов и МГН	
	в том числе инвалиды:	
	передвигающиеся на креслах-	ДУ

	колясках	
	с нарушениями опорно-двигательного аппарата	ДУ
	с нарушениями зрения	ДУ
	с нарушениями слуха	ДУ
	с нарушениями умственного развития	А


* - указывается один из вариантов: «А», «Б», «ДУ», «ВНД»

4. Управленческое решение (предложения по адаптации основных структурных элементов объекта)

№	Основные структурно-функциональные зоны объекта	Рекомендации по адаптации объекта (вид работы)*
	Территория, прилегающая к зданию (участок)	Капитальный ремонт
	Вход (входы) в здание	Капитальный ремонт
	Путь (пути) движения внутри здания (в т.ч. пути эвакуации)	Капитальный ремонт
	Зона целевого назначения (целевого посещения объекта)	Капитальный ремонт
	Санитарно-гигиенические помещения	Текущий ремонт
	Система информации на объекте (на всех зонах)	Текущий ремонт
	Пути движения к объекту (от остановки транспорта)	Капитальный ремонт
	Все зоны и участки	Капитальный ремонт

*- указывается один из вариантов (видов работ): не нуждается; ремонт (текущий, капитальный); индивидуальное решение с ТСР; технические решения невозможны – организация альтернативной формы обслуживания

Размещение информации на Карте доступности субъекта Российской Федерации согласовано

 Дорошенко И.С.
Генеральный директор

УТВЕРЖДАЮ

Директор

Ассоциация дополнительного
профессионального образования

«Научно-исследовательский
образовательный центр»



Дорошенко И.С.

«13» *декабрь* 2019г.

**АКТ ОБСЛЕДОВАНИЯ
объекта социальной инфраструктуры
К ПАСПОРТУ ДОСТУПНОСТИ ОСИ № 01**

г. Тула

Наименование территориального
образования субъекта Российской
Федерации

«01» ноября 2019 года

1. Общие сведения об объекте

- 1.1. Наименование (вид) объекта: нежилое помещение
- 1.2. Адрес объекта: 300041, г.Тула, ул. Дм. Ульянова, д.15
- часть здания на цокольном этаже, 71,3 кв. м
- наличие прилегающего земельного участка (да, нет) кв.м.; нет
- 1.4. Год постройки здания 1970, последнего капитального ремонта
- 1.5. Дата предстоящих плановых ремонтных работ: *текущего* – 2020г.,
капитального – 2025г
- 1.6. Название организации (учреждения), (полное юридическое наименование – согласно Уставу, краткое наименование) Ассоциация дополнительного профессионального образования «Научно-исследовательский образовательный центр», АДПО «НИОЦ».
- 1.7. Юридический адрес организации (учреждения) 300041, г.Тула, ул. Дм. Ульянова, д.15

2. Характеристика деятельности организации на объекте

Дополнительная информация: дополнительное образование детей и взрослых

3. Состояние доступности объекта

- 3.1. Путь следования к объекту пассажирским транспортом
(описать маршрут движения с использованием пассажирского транспорта)

Автобусная остановка «Дм.Ульянова» 26, 37,13,16,36,22,38

Троллейбусная остановка «Дм.Ульянова» 11,8,3,6,7,5

Маршрутное такси «Дм.Ульянова» 175, 218, 30,35, 29,37,15, 12/15,13, 16, 16/10,4м,36,42, 5т

наличие адаптированного пассажирского транспорта к объекту - есть

3.2 Путь к объекту от ближайшей остановки пассажирского транспорта:

3.2.1 расстояние от остановки транспорта до объекта - 500 м

3.2.2 время движения (пешком) 3 мин.

3.2.3 наличие выделенного от проезжей части пешеходного пути (да, нет) да

3.2.4 Перекрестки: регулируемые, с таймером;

3.2.5 Информация на пути следования к объекту: акустическая, тактильная, визуальная; нет

3.2.6 Перепады высоты на пути: есть, нет – есть (бордюрный камень, не оборудованный съездом)

Их обустройство для инвалидов на коляске: да, нет - нет

3.3. Организация доступности объекта для инвалидов – форма обслуживания

№ п/п	Категория инвалидов (вид нарушения)	Вариант организации доступности объекта (формы обслуживания)*
1.	Все категории инвалидов и МГН	ДУ
	<i>в том числе инвалиды:</i>	
2	передвигающиеся на креслах-колясках	ДУ
3	с нарушениями опорно-двигательного аппарата	ДУ
4	с нарушениями зрения	ДУ
5	с нарушениями слуха	А
6	с нарушениями умственного развития	А

* - указывается один из вариантов: «А», «Б», «ДУ», «ВНД»

3.4. Состояние доступности основных структурно-функциональных зон

№ п/п	Основные структурно-функциональные зоны	Состояние доступности, в том числе для основных категорий инвалидов**	Приложение	
			№ на плане	№ фото
1	Территория, прилегающая к зданию (участок)	ДП- И(К,О,Г,У)		1-6
2	Вход (входы) в здание	ДЧ-И(О,Г,У)	1	7-8
3	Путь (пути) движения внутри здания (в т.ч. пути эвакуации)	ДЧ-И(О,Г,У)	1	9-15
4	Зона целевого назначения здания (целевого посещения)	ДЧ-И(О,Г,У)	1	16,17,20, 21,22, 23

	объекта)			
5	Санитарно-гигиенические помещения	ДЧ-И(О,Г,У)	1	18-19
6	Система информации и связи (на всех зонах)	ДЧ-И(К,О,У)	1	-
7	Пути движения к объекту (от остановки транспорта)	ДЧ-И(ОГУ)		1,2

** Указывается: ДП-В - доступно полностью всем; ДП-И (К, О, С, Г, У) – доступно полностью избирательно (указать категории инвалидов); ДЧ-В - доступно частично всем; ДЧ-И (К, О, С, Г, У) – доступно частично избирательно (указать категории инвалидов); ДУ - доступно условно, ВНД - недоступно

3.5. ИТОГОВОЕ ЗАКЛЮЧЕНИЕ о состоянии доступности ОСИ: ДЧ- И(О,Г,У)

4. Управленческое решение (проект)

4.1. Рекомендации по адаптации основных структурных элементов объекта:

№ п \п	Основные структурно-функциональные зоны объекта	Рекомендации по адаптации объекта (вид работы)*
1	Территория, прилегающая к зданию (участок)	Текущий ремонт Письмо в администрацию МО
2	Вход (входы) в здание	Капитальный ремонт
3	Путь (пути) движения внутри здания (в т.ч. пути эвакуации)	Капитальный ремонт
4	Зона целевого назначения здания (целевого посещения объекта)	Капитальный ремонт
5	Санитарно-гигиенические помещения	Капитальный ремонт
6	Система информации на объекте (на всех зонах)	Текущий ремонт
7	Пути движения к объекту (от остановки транспорта)	Текущий ремонт
8	Все зоны и участки	Капитальный ремонт

*- указывается один из вариантов (видов работ): не нуждается; ремонт (текущий, капитальный); индивидуальное решение с ТСП; технические решения невозможны – организация альтернативной формы обслуживания

4.2. Период проведения работ 2019- 2025гг.

в рамках исполнения: плановых мероприятий

(указывается наименование документа: программы, плана)

4.3 Ожидаемый результат (по состоянию доступности) после выполнения работ по адаптации **ДПВ**

Оценка результата исполнения программы, плана (по состоянию доступности): ДПВ

4.4. Для принятия решения требуется, не требуется (нужное подчеркнуть):

4.4.1. согласование на Комиссии: «по обследованию и паспортизации объектов»

(наименование Комиссии по координации деятельности в сфере обеспечения доступной среды жизнедеятельности для инвалидов и других МГН)

4.4.2. согласование работ с надзорными органами (в сфере проектирования и строительства, архитектуры, охраны памятников, другое - указать)

4.4.3. техническая экспертиза; разработка проектно-сметной документации;

4.4.4. согласование с вышестоящей организацией (собственником объекта);

4.4.5. согласование с общественными организациями инвалидов;

4.4.6. другое

Имеется заключение уполномоченной организации о состоянии доступности объекта (наименование документа и выдавшей его организации, дата), прилагается

4.5. Информация может быть размещена (обновлена) на Карте доступности субъекта Российской Федерации:

zhit-vmeste.ru

(наименование сайта, портала)

5. Особые отметки

ПРИЛОЖЕНИЯ:

Результаты обследования:

- | | |
|--|----------------|
| 1. Территории, прилегающей к объекту | на <u>2</u> л. |
| 2. Входа (входов) в здание | на <u>3</u> л. |
| 3. Путей движения в здании | на <u>5</u> л. |
| 4. Зоны целевого назначения объекта | на <u>3</u> л. |
| 5. Санитарно-гигиенических помещений | на <u>3</u> л. |
| 6. Системы информации (и связи) на объекте | на <u>3</u> л. |

Результаты фотофиксации на объекте на (23 фото)

Позэтажные планы, паспорт БТИ на - л.

Другое (в том числе дополнительная информация о путях движения к объекту): нет

Руководитель

Зам. гендиректора О. Г. Венглинская

(Должность, Ф.И.О.)



(Подпись)

Члены рабочей группы;

Ст. администратор О.В. Браун


(Должность, Ф.И.О.)



(Подпись)

Ст. медсестра А.В. Озерова

(Должность, Ф.И.О.)



(Подпись)

В том числе:

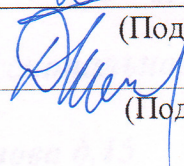
Представители общественных организаций инвалидов

эксперт ТРО ВОИ Васин Н.А.
(Должность, Ф.И.О.)



(Подпись)


эксперт ТРО ВОИ Новиков Д.В.
(Должность, Ф.И.О.)



(Подпись)

Представители организаций, расположенных на объекте

Директор Дороженко И.С.
(Должность, Ф.И.О.)



(Подпись)

Управленческое решение согласовано Комиссией по обследованию и паспортизации доступности объектов для инвалидов и предоставляемых в нём услуг от «04» ноября 2019 года.

Заключение №12-П
от 13.12.19

